

# اللجنة الولائية للتسمية أو إعادة التسمية

## على مستوى البلدية

يقترح المجلس الشعبي البلدي المعني تسمية أو إعادة تسمية كل المجموعات العقارية السكنية والتجهيزات الجماعية وكذا مختلف طرق المرور الموجودة في إقليم البلدية.

## على مستوى المؤسسات والقطاعات والهيئات العمومية والخاصة

تبادر المؤسسات والقطاعات والهيئات المعنية باقتراح تسمية المباني التابعة لها أو إعادة تسميتها.

## على مستوى أمانة اللجنة الولائية

تلقي ملفات اقتراحات التسمية والتحقق في مطابقتها للأحكام القانونية والتنظيمية السارية المفعول

## مشاريع اقتراحات التسمية على المستوى المحلي

## على مستوى اللجنة الولائية للتسمية

تضطلع بدراسة ملفات اقتراحات التسمية أو إعادة التسمية ذات البعد المحلي

## قرار تجسيد تسمية

قرار الوالي: عندما يتعلق الأمر بقرارات التسمية المتخذة من طرف اللجنة الولائية.

## قرارات تجسيد تسمية أو إعادة التسمية

يتم تكريس تسمية المؤسسات والأماكن والمباني العمومية، والمصادق عليها من طرف لجان التسمية المختصة، حسب الحالات الآتية:

• قرار وزير المجاهدين:

عندما يتعلق الأمر بقرارات متخذة من طرف اللجنة الوطنية.

• قرار الوالي:

عندما يتعلق الأمر بقرارات التسمية المتخذة من طرف اللجنة الولائية.

# نموذج مقرر تسمية ذات بعد وطني أو جهوي

الجمهورية الجزائرية الديمقراطية الشعبية

وزارة المجاهدين وذوي الحقوق  
الوزير

مقرر رقم ..... مؤرخ في .....  
يتضمن تكريس تسمية .....

إن وزير المجاهدين وذوي الحقوق،

- بمقتضى المرسوم الرئاسي رقم 14- 01 المؤرخ في 3 ربيع الأول عام 1435 الموافق 5 يناير سنة 2014 الذي يحدد كفاءات تسمية المؤسسات والأماكن والمباني العمومية أو إعادة تسميتها ، لاسيما المادة 23 منه ،
- وبمقتضى المرسوم الرئاسي المتضمن تعيين أعضاء الحكومة ،
- وبمقتضى المرسوم التنفيذي رقم 91- 295 المؤرخ 14 صفر عام 1412 الموافق 24 غشت سنة 1991 الذي يحدد صلاحيات وزير المجاهدين ، المعدل والمتمم ،
- وبمقتضى المرسوم التنفيذي رقم 16- 100 المؤرخ في 05 جمادى الثاني عام 1437 الموافق 14 مارس سنة 2016 والمتضمن تنظيم الإدارة المركزية في وزارة المجاهدين ،
- وبمقتضى القرار الوزاري المشترك المؤرخ في 4 محرم عام 1436 الموافق 28 أكتوبر سنة 2014، يحدد مكونات وكفاءات معالجة ملف اقتراحات تسمية المؤسسات والأماكن والمباني العمومية أو إعادة تسميتها ،
- وبمقتضى القرار الوزاري المشترك المؤرخ في 4 محرم عام 1436 الموافق 28 أكتوبر سنة 2014 ، يحدد المواصفات التقنية للوحة ووسائل التعريف المجسدة لكل تسمية أو إعادة تسمية المؤسسات والأماكن والمباني العمومية ،
- وبمقتضى القرار المتضمن تعيين أعضاء اللجنة الوطنية للتسمية أو إعادة التسمية ،
- و بناء على محضر اجتماع اللجنة الوطنية المكلفة بتسمية المؤسسات والأماكن والمباني العمومية أو إعادة تسميتها المؤرخ في .....

**يقرر ما يأتي :**

**المادة الأولى:** تطبيقا لأحكام المادة 23 من المرسوم الرئاسي رقم 14- 01 المؤرخ في 3 ربيع الأول عام 1435 الموافق 5 يناير سنة 2014 والمذكور أعلاه تُكرس تسمية :

- تسمية.....باسم.....

- المادة 2:** يكلف القطاع المبادر بالتسمية والوالي المختص إقليميا كل فيما يخصه ، بمتابعة تنفيذ هذا المقرر.
- المادة 3:** يسري مفعول هذا المقرر ابتداء من تاريخ التوقيع عليه ويقيد في سجل المقررات الإدارية.

حرر بالجزائر في ...

# نموذج مقرر تسمية ذات بعد محلي

الجمهورية الجزائرية الديمقراطية الشعبية

ولاية .....

مديرية المجاهدين وذوي الحقوق

المتضمن

مؤرخ في

قرار رقم

تسمية ..... الكائنتين ببلدية .....

والي ولاية .....

- بمقتضى القانون رقم 84/09 المؤرخ في 04/02/1984 المتعلق بالتنظيم الإقليمي للبلاد المعدل والمتمم،
- بمقتضى القانون رقم 90/30 المؤرخ في 01/12/1990 المتضمن قانون الأملاك الوطنية المعدل والمتمم،
- بمقتضى القانون رقم 99/07 المؤرخ في 05/04/1994 المتعلق بالمجاهد والشهيد ولاسيما المادة 59 منه،
- بمقتضى القانون رقم 11/10 المؤرخ في 22/06/2011 المتعلق بالبلدية المعدل والمتمم،
- بمقتضى القانون رقم 12/07 المؤرخ في 21/02/2012 المتعلق بالولاية،
- بمقتضى المرسوم الرئاسي رقم 14/01 المؤرخ في 05 جانفي 2014، يحدد كيفية تسمية المؤسسات والأماكن والمباني العمومية أو إعادة تسميتها،
- بمقتضى المرسوم الرئاسي المؤرخ في ..... المتضمن تعيين السيد ..... واليا لولاية .....
- بمقتضى المرسوم التنفيذي رقم 94/215 المؤرخ في 23 جويلية 1994 المتضمن تحديد أجهزة الإدارة العامة للولاية وهيكلها،
- بمقتضى المرسوم التنفيذي رقم 95/265 المؤرخ في 06 سبتمبر 1995 المحدد لإختصاصات قواعد تنظيم مديريةية التنظيم والشؤون العامة والإدارة المحلية وقواعد تنظيمها وعملها،
- بمقتضى المرسوم التنفيذي رقم 19-230 المؤرخ في 13/08/2019 يتضمن تنظيم مديريةية المجاهدين في الولاية،
- نظرا للقرار الوزاري المشترك رقم 23 المؤرخ في 28 أكتوبر 2014، المتضمن تحديد المواصفات التقنية للوحة ووسائل التعريف المجسدة لكل تسمية وإعادة التسمية المؤسسات والأماكن والمباني العمومية،
- نظرا للقرار الوزاري المشترك رقم 24 المؤرخ في 28 أكتوبر 2014، المتضمن تحديد مكونات وكيفية معالجة ملف اقتراحات تسمية الأماكن والمباني العمومية وإعادة تسميتها،
- نظرا للقرار الوزاري المشترك رقم 25 المؤرخ في 28 أكتوبر 2014، المتضمن تحديد النظام الداخلي النموذجي للجنة الولائية لتسمية المؤسسات والأماكن والمباني العمومية أو إعادة لتسميتها،
- بناء على تعليمة وزير المجاهدين رقم 217 المؤرخة في 03/10/2019 المتضمنة تفويض مدراء المجاهدين للولايات صلاحية إصدار الترخيص المسبق لاقتراحات التسمية للمؤسسات و الأماكن و المباني العمومية،
- نظرا للقرار الولائي رقم ..... المؤرخ في ..... المتضمن تجديد تشكيلة اللجنة الولائية المكلفة بتسمية المؤسسات والأماكن والمباني العمومية أو إعادة تسميتها،
- نظرا لمحضر اللجنة الولائية المكلفة بدراسة إقتراحات تسمية الأماكن والمباني العمومية وإعادة تسميتها، المؤرخ في .....
- بناء على الترخيص المسبق الصادر عن السيدة مديرة المجاهدين وذوي الحقوق لولاية ..... تحت رقم ..... المؤرخ .....

بإقتراح من السيد(ة) ..... ) للولاية

يقرر

**المادة الأولى:** تسمى المؤسساتين ..... الكائنتين ببلدية مستغانم كما يلي :

**المادة 02:** يكلف السادة والسيدات: الأمين العام للولاية، مدير التقنين والشؤون العامة، مديرية المجاهدين وذوي الحقوق، مدير أملاك الدولة، مديرية التربية، رئيس دائرة .....، رئيس المجلس الشعبي البلدي لبلدية .....

الوالي

## تكريس التسمية عن طريق لوحة تعريفية

نموذج يوضح شكل ومواصفات لوحات التسمية والترقيم



لوحة تسمية الشوارع


لوحة ترقيم مداخل البنايات

**العنونة:** هي العملية التي تمكن من تحديد مواقع العقارات، المباني والسكنات، بمعنى آخر منحها عناوين، بالاعتماد على مخططات ولوحات تتضمن أرقام مداخل بنايات تسمية الشوارع والأحياء والمباني والفضاءات العمومية...إلخ.
















5.

تقدم عملية  
التسمية على  
المستوى الوطني



**بلدية بوعينان: صفر (00) في الفضاءات المحصاة، والمسماة وغير المسماة، لكن فيه (221) فضاء مقترح تسميتها، و(211) فضاء تم المصادقة عليه، مع تقدم 70 بالمئة في عملية التسمية، مع 100 بالمئة لعملية تركيب لوحات التسمية والتي بلغ عددها 155 لوحة.**



الجمهورية الجزائرية الديمقراطية الشعبية

جدول يبين مدى تقدم عملية التسمية والترقيم ورقمنة قواعد بيانات العنوان موقوفة الى غاية 30 أفريل 2021

عملية رقمنا بيانات العنوان			عملية ترقيم المباني وتركيب لوحات										عملية تسمية الفضاءات العمومية										البلديات				
النسبة المئوية %	العملية قيد الإنجاز	العملية المنجزة	المؤسسات المكلفة بترقيم المباني وتركيب اللوحات			تركيب لوحات التسمية			عملية ترقيم المباني العمومية				عدد الاقتراحات التسمية المصادق عليها														
			مكاتب الدراسات	المصالح التقنية البلدية	الخاص	النسبة المئوية %	عدد الواحات التسمية غير المركبة	عدد الواحات التسمية المركبة	عدد الواحات التسمية المحصاة لكل بلدية	النسبة المئوية %	عدد المباني العمومية والخاصة غير المرقمة	عدد المباني العمومية والخاصة المرقمة	عدد المباني العمومية والخاصة المحصاة لكل بلدية	النسبة المئوية (%)	مجموع عدد التسميات المصادق عليها	المباني والحدائق العمومية	الأماكن والمقارنات العمومية	الحدائق والساحات	المباني والتجزعات العمومية	الأحياء والتجمعات السكنية	الطوارق / الطرق / النهج / المسالك / الخ	عدد الاقتراحات المرسله الى اللجنة الولائية		عدد الفضاءات العمومية غير المسماة	عدد الفضاءات العمومية المسماة	عدد الفضاءات العمومية المحصاة	
/	/	/	Cartes et Croquis de Distnets	/	EGTC	/	%100	/	1380	1380	%100	/	50300	50300	%100	188	21	/	7	31	47	83	188	/	188	188	البلدية
/	/	/	مخططات RGPH	/	/	مكاتب الإحصاء	%73	15	41	56	/	/	/	7646	/	59	16	/	03	/	16	24	98	/	03	03	بوعرفة
/	x	/	/	/	/	المصالح التقنية البلدية	%100	0	155	155	%100	0	7974	7974	%70	211	36	09	04	05	12	155	41	0	0	0	بوعينان
/	/	/	x	x	/	/	%65.41	46	87	133	%58.99	2682	3571	6053	%100	147	20	10	04	04	31	58	147	0	147	147	الظلي
/	/	/	/	x	/	x	%87.5	10	70	80	%99	05	7882	7887	%1.60	60	05	01	0	01	03	50	01	01	05	06	وادي العلاف

**بلدية بوعرفة: عدد اقتراحات التسمية المرسله الى اللجنة الولائية للتسمية هو (98) وعند تقييمها على حسب صنف فضاءات التسمية نجد أن عدد هذه الاقتراحات هو 59، بينما ما تم المصادقة عليه هو 59، مع عدم حساب النسبة المؤية.**

بلدية مناصر ولاية تيبازة: قبل سنة 2014 كان فيه 99 فضاء محصى، تم تسمية 56 قبل انطلاق العملية، 43 غير مسماة، 43 مقترح تسميتها، دون تحديد طبيعة هذه الفضاءات العمومية (شارع، حي، مؤسسة...) بينما إجمالي عملية التسمية قبل وبعد سنة 2014، هو (0).  
نفس الملاحظة بالنسبة لبلديات: سيدي عمر، الناظور، حطاطبة... الخ.

جدول يبين مدى تقدم عملية التسمية والترقيم ورقمنة قواعد بيانات العنوانه  
موقوفة الى غاية 31 ديسمبر 2021

عملية رقمنة	عملية الترميم وترتيب اللوحات																								البلديات			
	عملية الترميم												عملية لوائح التسمية															
	المؤسسات المكلفة بصناعة وترتيب لوحات الترميم		النسبة المئوية (%)	عدد لوحات الترميم المركبة	عدد لوحات الترميم غير المركبة	إجمالي عدد لوحات الترميم الموقف ترقيتها على مستوى البلدية	المؤسسات المكلفة بصناعة وترتيب لوحات التسمية		النسبة المئوية (%)	عدد لوحات التسمية المركبة	عدد لوحات التسمية غير المركبة	إجمالي عدد لوحات التسمية الموقف ترقيتها على مستوى البلدية	النسبة المئوية (%)	إجمالي عدد الفضاءات المسماة قبل انطلاق العملية 2014 وكذا عدد التسميات المصادق عليها بعد العملية 2014	اقتراحات التسمية المصادق عليها													
الترتيب	الصناعة	الترتيب					الصناعة	الترتيب							الصناعة	الترتيب	الصناعة	تسميات أخرى	المؤسسات المبراني، الأعلام، المقارنات والتجهيزات العمومية	العلماء والتكاديب والآثار التاريخية	الحدائق، المساحات، الحدائق والغابات	الأحياء، التجمعات السكنية والتجزئات	الطرق، الطرق، المسالك، الخ	عدد الاقتراحات التسمية المرشحة الى اللجنة الولائية للتسمية	عدد الفضاءات العمومية والأهله بالسكان غير المسماة والمنظر تسميتها	إجمالي عدد الفضاءات العمومية والأهله بالسكان المسماة قبل انطلاق العملية سنة 2014	إجمالي عدد الفضاءات العمومية والأهله بالسكان المحصاة (الشوارع، الأحياء والمؤسسات العمومية.... الخ)	
/	/	/	100.00%	3805	0	3805	/	/	100.00%	0	124	124	100.00%	124	100.00%	141	0	41	0	4	24	55	0	0	17	124	تيبازة	
/	/	/	0.00%	0	0	0	/	/	100.00%	56	0	56	0.00%	0	0.00%	0	0	0	0	0	0	0	0	43	43	56	99	مناصر
/	/	/	0.00%	0	0	0	/	/	0.00%	0	0	0	0.00%	44	99.00%	45	0	22	0	1	13	8	45	3	24	54	الأرهاب	
/	/	/	0.00%	1470	4434	5904	/	/	45.00%	41	50	91	0.00%	71	0.00%	71	0	25	0	4	34	8	0	3	12	15	الدواودة	
/	/	/	99.00%	3162	19	1730	/	/	84.00%	118	11	129	84.00%	118	0.00%	62	0	21	3	1	21	16	11	11	56	129	بورقيفة	
/	/	/	0.00%	0	20	12620	/	/	0.00%	5	2	7	0.00%	0	59.00%	26	0	10	3	0	13	0	5	44	0	45	خميسي	
/	/	/	0.00%	1724	0	1724	/	/	100.00%	47	0	47	100.00%	50	100.00%	47	0	28	0	0	14	3	0	1	3	47	أغبال	
/	/	/	80.58%	8300	2000	10300	/	/	100.00%	396	0	396	0.00%	278	96.81%	90	0	21	0	3	44	22	3	1	188	190	حجوط	
/	/	/	99.94%	1689	1	1690	/	/	98.48%	65	1	66	0.00%	0	0.00%	0	0	0	0	0	0	0	0	1	65	66	سيدي عمر	
/	/	/	100.00%	4887	0	4887	/	/	99.00%	114	2	116	100.00%	139	100.00%	116	0	24	0	1	45	46	0	0	23	139	قوراية	
/	/	/	76.84%	1453	438	1891	/	/	100.00%	63	0	63	0.00%	0	0.00%	0	0	0	0	0	0	0	2	2	63	65	الناظور	
/	/	/	0.00%	7058	2912	0	/	/	33.33%	19	38	65	0.00%	57	0.00%	57	0	0	0	0	0	0	5	0	0	62	62	الشعبية
/	/	/	100.00%	0	0	2500	/	/	100.00%	57	0	57	70.00%	57	70.00%	57	0	15	1	0	0	0	0	0	12	57	عين تفورايت	
/	/	/	0.78%	181	22819	23000	/	/	14.27%	111	667	778	96.20%	237	100.00%	122	0	17	0	2	59	44	0	0	115	237	شرشال	
/	/	/	100.00%	4000	0	4000	/	/	14.27%	140	0	0	80.00%	75	100.00%	75	0	33	3	6	16	17	0	0	70	70	الداموس	
/	/	/	78.00%	3361	932	4332	/	/	100.00%	277	0	277	97.50%	113	100.00%	80	0	12	0	0	38	30	0	0	35	127	مراد	
/	/	/	13.87%	1290	8012	9302	/	/	100.00%	51	0	51	0.00%	76	0.00%	76	0	0	0	0	0	0	0	20	128	148	فوكة	
/	/	/	0.00%	0	0	10050	/	/	82.00%	36	164	164	82.00%	100	80.00%	33	0	6	2	5	10	37	38	38	28	142	بوسماعيل	
/	/	/	31.60%	1927	4171	6098	/	/	53.54%	83	72	155	53.54%	83	0.00%	41	0	19	0	0	16	6	5	36	48	155	احمر العين	
/	/	/	40.00%	11	0	2320	/	/	33.00%	13	2	15	36.00%	56	0.00%	0	0	0	0	0	0	0	0	2	18	27	24	بوهارون
/	/	/	100.00%	0	2700	2700	/	/	100.00%	3000	0	3000	0.00%	74	82.22%	37	0	7	0	0	19	11	8	10	37	84	سيدي غيلاس	
/	/	/	100.00%	1725	0	1725	/	/	100.00%	56	0	56	100.00%	55	100.00%	56	0	16	0	0	19	13	0	0	7	48	مسلمون	
/	/	/	50.00%	1000	0	1470	/	/	60.00%	20	13	33	70.00%	44	0.00%	33	1	16	0	0	8	3	0	30	11	63	سيدي راشد	
/	/	/	90.00%	7058	2912	9970	/	/	92.00%	65	19	84	0.00%	76	93.00%	76	0	11	0	1	3	39	0	84	0	84	القلعة	
/	/	/	86.00%	695	4453	5148	/	/	60.00%	91	40	131	0.00%	0	98.00%	84	0	10	0	3	84	38	85	4	1	131	حطاطبة	
/	/	/	0.00%	0	948	948	/	/	0.00%	18	0	18	77.77%	14	100.00%	4	0	1	0	0	2	1	0	4	10	18	سيدي سميان	
/	/	/	0.00%	0	1888	1888	/	/	100.00%	35	0	35	73.00%	35	61.00%	21	0	3	0	0	8	10	0	34	14	48	بني ميبك	
/	/	/	75.75%	250	80	330	/	/	68.00%	17	8	25	72.58%	45	85.71%	24	0	8	1	0	8	7	4	12	21	62	حجرة النص	
/	/	/	/	55046	58739	130332	0	0	/	4994	1213	6039	/	2021	16.2474	1474	1	366	13	31	498	414	256	399	1071	2533	المجموع	


بلدية الدواودة وغيرها: تواجد أخطاء في احتساب النسب المؤوية، سواء تلك المتعلقة بعملية التسمية او عملية تركيب اللوحات.

عند انطلاق عملية  
التسمية في سنة

2014

80.000

فضاء عمومي غير  
مسمى



عدد العناوين  
المنتجة

100,000

## تقدم عملية التسمية على المستوى الوطني



تقدم عملية  
التسمية والترقيم  
(أفريل 2022)

عملية تسمية  
الفضاءات  
العمومية

235.119

عملية تركيب لوحات  
التسمية والترقيم

1.780.189

عملية ترقيم  
مداخل المباني

4.051.028

# تقدم عملية التسمية على المستوى الوطني

خلال سنة 2014، تم جرد أكثر من 80.000 ألف فضاء غير مسمى، وعلى إثر هذه المعاينة تم اتخاذ جملة من التدابير الإجرائية والعملية والتي أسهمت في تسجيل نتائج معتبرة من حيث الدراسة والمصادقة على اقتراحات التسمية على مستوى اللجان الولائية والبلدية، حيث تم تسجيل حسب الحصيلة الموقوفة إلى غاية شهر أفريل 2022 ما يلي:

235.119 ←

فضاء عمومي مسمى

4.051.028 ←

مدخل مبنى مرقم

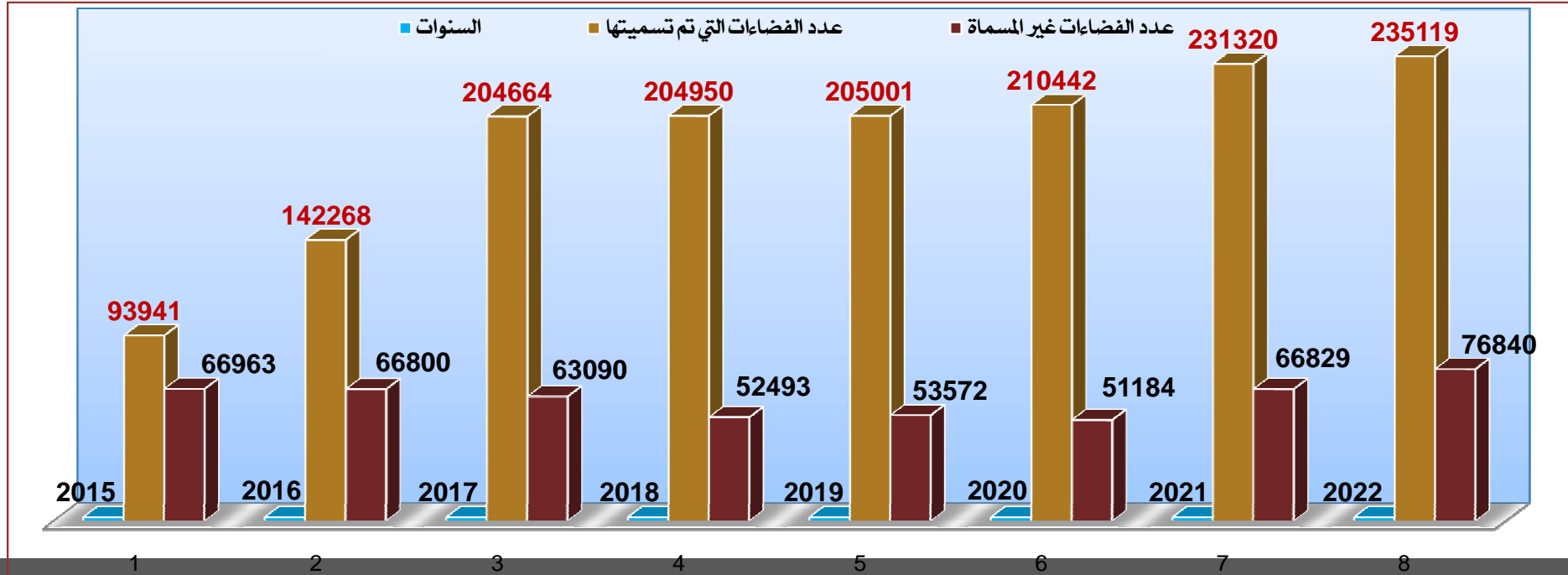
100,000 ←

عنوان على مستوى خمس بلديات نموذجية

## تقدم عملية تسمية الفضاءات العمومية

عرفت عملية تسمية الفضاءات العمومية تقدم ملحوظ ما بين 2015 و 2022 بزيادة تقدر بـ 141178 مقارنة بسنتي 2015/2016 حيث لم تتعدى الزيادة 48327، ما يعادل نسبته 79.43% من إجمالي الفضاءات العمومية المسماة.

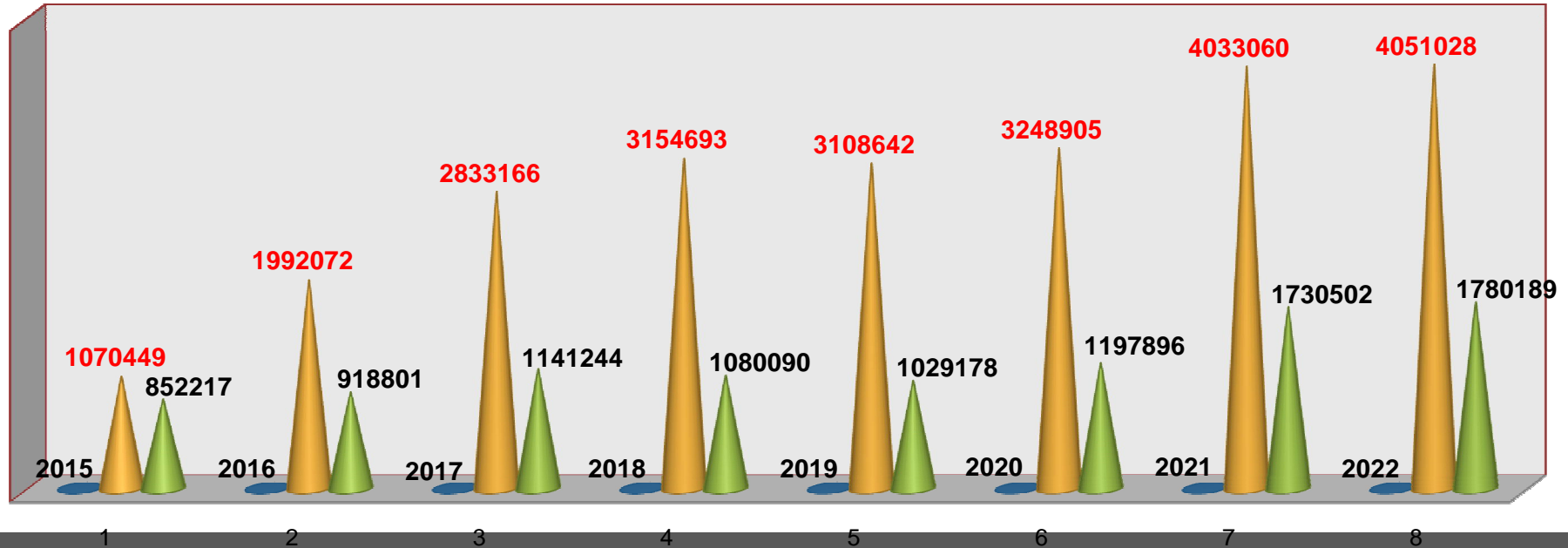
خلافا لذلك، فإن حصيلة الفضاءات العمومية غير المسماة تراجعت من 66.963 فضاء غير مسمى في 2015 إلى 76844 في 2022، وهذا راجع إلى عمليات الترحيل الواسعة إلى السكنات الجديدة التي شهدتها معظم الولايات وكذا الإقبال الكبير لبعض التجهيزات والمؤسسات العمومية في تسمية الهياكل التابعة لاختصاصها، الأمر الذي أدى إلى إحصاء هذه التجمعات السكنانية والمباني العمومية قصد تسميتها من طرف المصالح المختصة على المستوى المحلي.



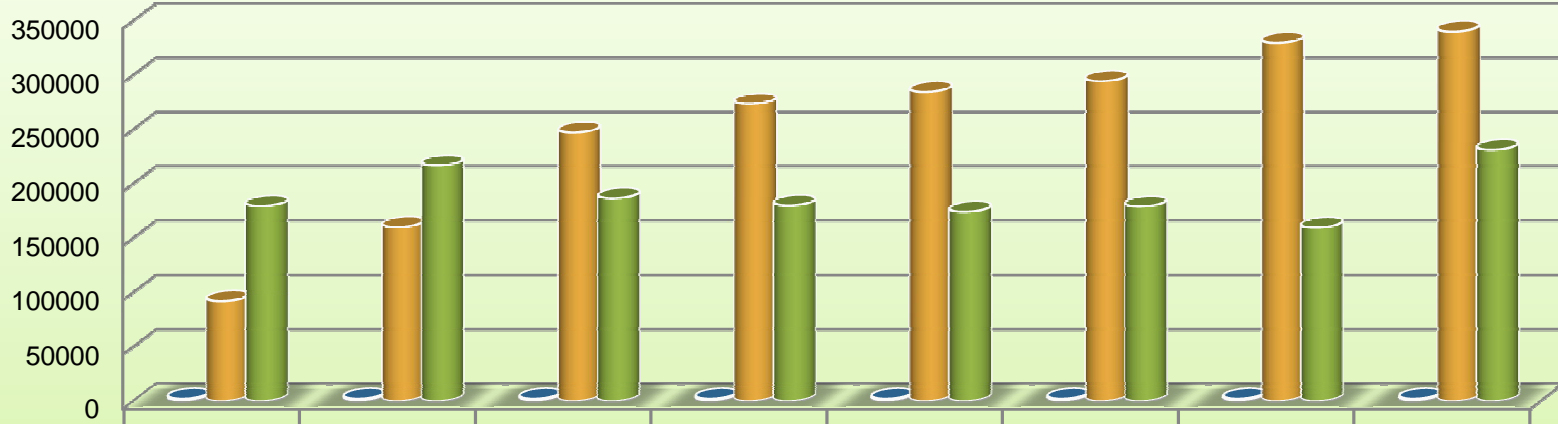
# متابعة عملية ترقيم مداخل المباني

ارتفعت وتيرة عملية ترقيم مداخل البنايات العمومية والخاصة من 1070449 في 2015 إلى 4.051.028 في 2022، بزيادة تقدر بـ 2980579 مبنى مرقم بما يعادل نسبة 81% من تقدم عملية الترقيم. على خلاف ذلك، تم تسجيل تباطؤ ملحوظ في عملية ترقيم مداخل البنايات العمومية والخاصة من طرف المؤسسات المكلفة بالعملية، حيث ارتفعت من 852217 إلى 1780189 خلال الفترة الممتدة ما بين 2015 و 2022 عوض أن تتراجع حصيلة العملية. ويرجع السبب في ذلك إلى الإقبال الكبير للقطاعات والتجهيزات العمومية في تسمية الهياكل والمؤسسات التابعة لها، لاسيما خلال سنتي 2020 و 2022، حيث ارتفعت من 1730502 إلى 1780189 مبنى غير مرقم، الأمر الذي أثر على العملية وحتم على السلطات المحلية المختصة الإسراع في إحصاء وترقيم هذه البنايات، قصد مواكبة تقدم مراحل العملية.

■ السنوات ■ عدد مداخل البنايات التي تم ترقيمها ■ عدد مداخل البنايات غير المرقمة



## متابعة عملية تركيب لوحات التسمية والترقيم



السنوات	2015	2016	2017	2018	2019	2020	2021	2022
عدد لوحات التسمية التي تم تركيبها	91957	160037	247047	273469	284408	294306	329460	340066
عدد لوحات التسمية غير المركبة	179492	216614	186617	179985	174060	178973	159495	231188

تطور عملية تركيب لوحات تسمية الشوارع والساحات والحدائق العمومية، من 91957 إلى 340066 ما بين سنتي 2015 و 2022 بما يعادل نسبة 76%. إلا أن الفترة الممتدة ما بين 2016 و 2017 شهدت تقدماً محسوساً، حيث ارتفعت لوحات التسمية المركبة من 160037 إلى 247047 بزيادة تقدر بـ 87010 لوحة مركبة، ويرجع السبب في ذلك إلى الإجراءات والتدابير التي تضمنتها التعليمات الوزارية رقم 16/15 المؤرخة في 27 جانفي 2015 المتعلقة بالكيفيات العملية لوضع حيز التنفيذ لعملية تسمية أو إعادة تسمية الشوارع، المباني والمؤسسات العمومية، والتي جاءت استجابة للانشغالات التي تم رفعها من طرف المصالح المعنية بالعملية على المستوى المحلي.

أما بخصوص عدد لوحات التسمية غير المركبة، فإنها تشير إلى ارتفاع حصيلة العملية من 179492 في 2015 إلى 216614 خلال 2016 ثم تراجعت إلى 178973 في 2020 ثم عاودت الارتفاع في 2022 إلى 340066 لوحة غير مركبة، وهذا راجع أساساً إلى مشكل عدم توفر الموارد المالية لدى أغلب البلديات على المستوى الوطني، قصد اقتناء لوحات التسمية وتركيبها وهذا المشكل مطروح بقوة في أغلب الولايات.

## الرهانات الرئيسية لمشروع العنونة

الرهان الأساسي لهذا المشروع يتمثل في وضع العنوان في خضم كل عملية تنموية، خصوصا في ظل بروز الدور الاقتصادي للجماعات المحلية، بما من شأنه ضمان تسيير أنجع للموارد المالية المحلية وتطوير إمكانات الاستثمار المحلي، الأمر الذي لن يتأتى من دون منح الفرص للمؤسسات الشبانية الناشئة والتي تنشط في هذا المجال مع التأكيد على ضرورة تبني مقاربة تشاركية مع الجمعيات والخبراء الفاعلين في مجال معطيات العنوان والمعلومة الجغرافية. لذلك أن الأوان للعمل على إدماج المرجع الوطني للعنونة، والعمل على تعميمه على باقي بلديات الوطن، وجعله كعامل مسرع لمشروع المدن الذكية في الجزائر، لاسيما وأن الرهانات الرئيسية لمشروع العنونة تستهدف ما يلي:

- ✓ عنوان واحد وموحد لكل مواطن؛
- ✓ تحديد جيوميكاني دقيق يسمح بالتعرف على الأقاليم؛
- ✓ تحسين أداء المرافق العمومية وجودة الخدمات المقدمة؛
- ✓ التحكم في المعلومة الجغرافية التي تتركز على معطيات العنوان؛
- ✓ تعزيز دور العنونة في خدمة التنمية المحلية.

خاتمة

من خلال ما سبق تقديمه، فإن عملية العنونة تسجل تقدم كبير، منذ انطلاقها في سنة 2014، وهو الأمر الذي مكنا من الانطلاق في المرحلة الثالثة من العملية والمتمثلة في رقمنة قواعد بيانات العنونة، التي تقودها وزارة الداخلية والجماعات المحلية والتهيئة العمرانية، كمسعى ذو بعد استراتيجي، يستند على دعامة رقمية وعصرية مبنية على استغلال بيانات العنوان كعامل مهم في عصرنة المرفق العام، والتحكم الناجع في الأقاليم.

غير أن، إعداد واستغلال قواعد بيانات العنونة، يبقى مرهون أساسا بتسريع وتيرة المصادقة والبت في اقتراحات التسمية المطروحة على اللجان الولائية، لإتمام عملية تسمية الأماكن والمباني والمؤسسات العمومية أو إعادة تسميتها، وإنهاء عملية ترقيم مداخل المباني، لمباشرة تعميم إعداد المرجع الوطني للعنوان عبر كامل بلديات الوطن

# Thanks!

**Any questions?**

